# ALLEGATO N. 8 - CARTA LITOTECNICA
# ZONA TRAPPETO E SEZIONI GEOLOGICHE RAPPRESENTATIVE

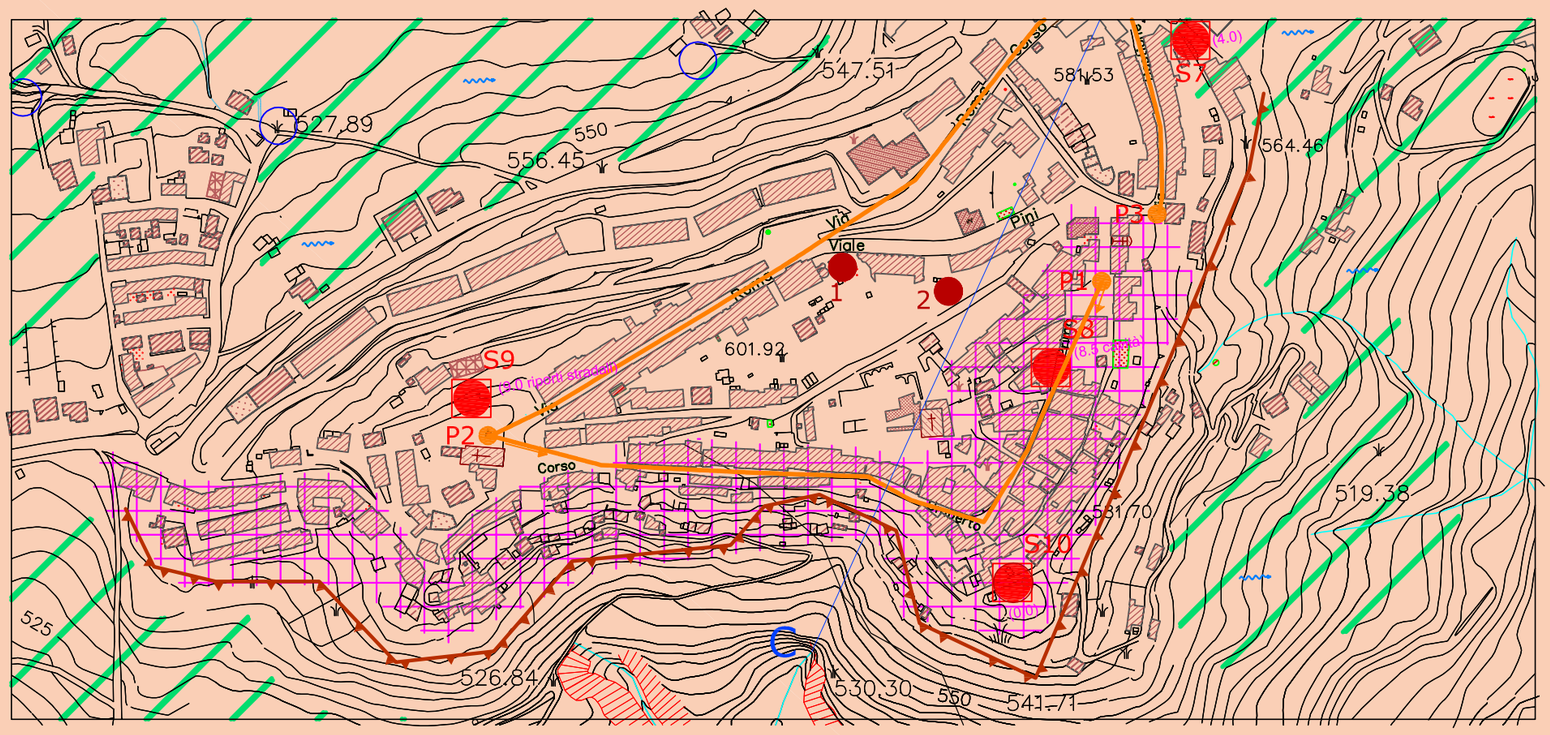


SCALA 1:4000

**RIONE TRAPPETO**

LEGENDA DEI SIMBOLI

Complessi litologici

Detrito. Materiali eterogranulari, generalmente sabbie e sabbie-limose con elementi arenacei dispersi in matrice limoso-sabbiosa ed argillosa. Materiali alterati e soggetti ad asportazione per il diffuso dilavamento dei versanti.

Complesso arenaceo-sabbioso. Alternanze di arenarie tenere e litoidi, di colore rossastro e giallastro, e sabbie giallastre addensate. Gli elementi sono a granulometria media e fine; si presentano in livelli di spessore variabile. Presenti intercalazioni di livelli argillosi e sabbioso-argillosi e sottili passate conglomeratiche.

Ambito del Centro Storico caratterizzato dalla frequente presenza di cavità di origine antropica (grotte) scavate nell'areanaria a varie profondità ed altezza dell'affioramento (insediamenti rupestri, rione Trappeto).
Sotto il profilo geoambientale l'ambito, anche per le valenze storico-antropologiche e paesaggistiche, rappresenta un importante bene culturale che, per la sua intrinseca vulnerabilitò geostatica, necessita di interventi di tutela, di risanamento e di consolidamento.

Legenda litologie Sezioni
Unità di Ariano (Pliocene inf. - medio)

Sabbie ed arenarie con interstrati di argille sabbiose

Argille e argille sabbiose grige, grigio-azzurre e giallastre

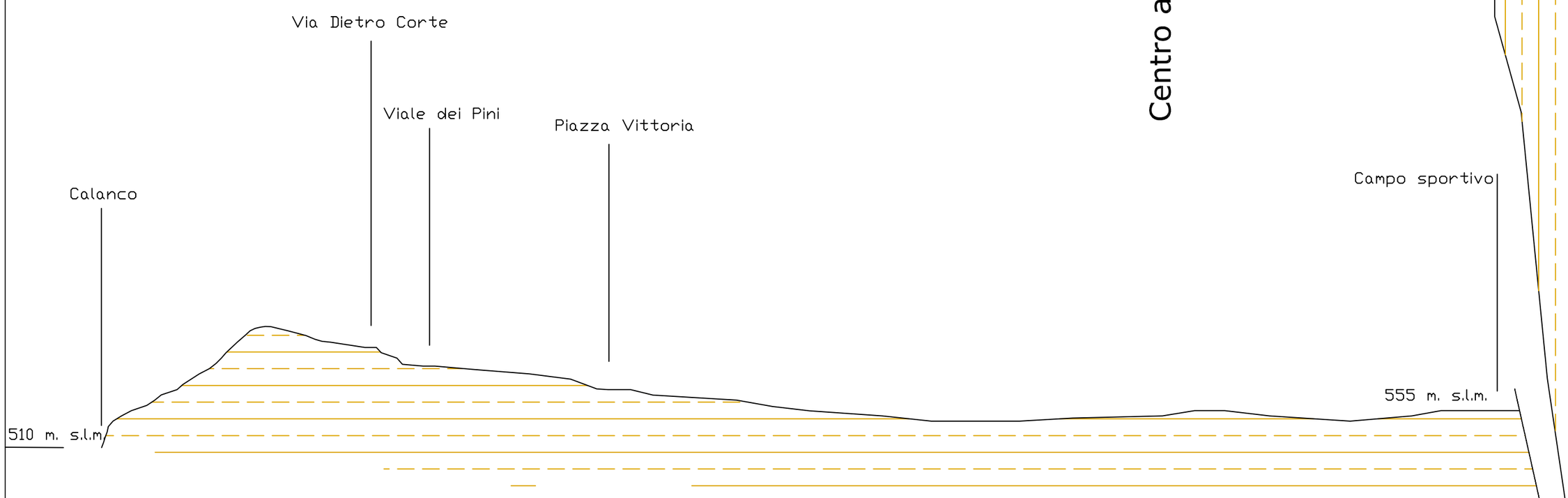


Sezione C - D

Scala grafica in m.

0 100 500

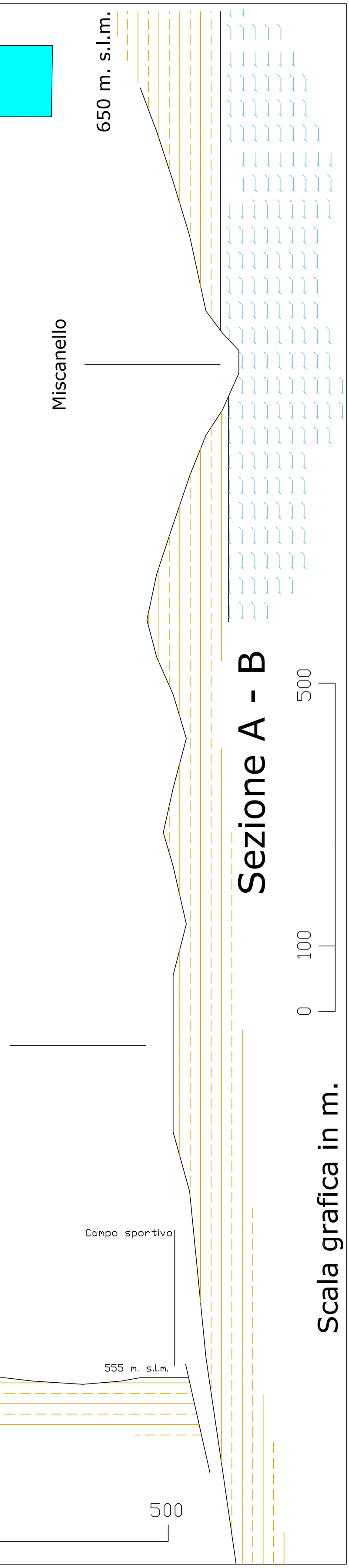


Sezione A - B

Scala grafica in m.

0 100 500