





LEGENDA

-  CONFINI COMUNALI
-  CONFINI PROVINCIALI
-  Perimetrazione del centro abitato ex D.Lgs 285 / 92 (decreto di G.C.n° 206 del 16/10/1998)
-  AREA PIP

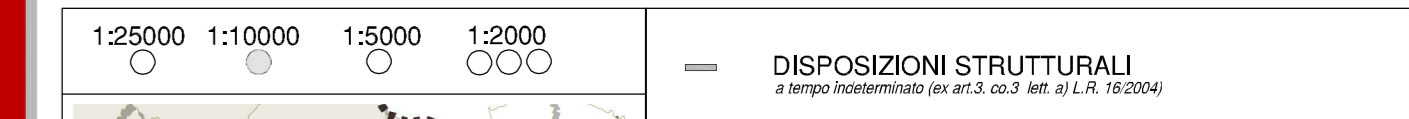







Comune di MONTECALVO IRPINO (Av)

PUC
2017

PIANO URBANISTICO COMUNALE
D.L. n. 16 del 22/12/2004 e s.m. - Regolamento di Attuazione n° 5 del 04/08/2011
Adottato con deliberazione di G.C. n° 10 del 12/05/2017 e s.m.

APPROVATO CON DELIBERA DI C.C. n.20 del 17.06.2023

È SINDACO Michele

- | | | | |
|---|---------|--------|--------|
| 1:25000 | 1:10000 | 1:5000 | 1:2000 |
|  | | | |
-  DISPOSIZIONI STRUTTURALI
 -  DISPOSIZIONI PROGRAMMATICHE
 -  RELAZIONE ILLUSTRATIVA
 -  NORME TECNICHE DI ATTUAZIONE
 -  ATTI DI PROGRAMMAZIONE (AP)
 -  RAPPORTO AMBIENTALE
 -  RELAZIONE DI SINTESI SUL RAPPORTO AMBIENTALE

AREE PRODUTTIVE (art.20 e succ. del PTOPI) E PERIMETRAZIONE CENTRO ABITATO	SIGLA	ALLEGATO
	DS	09

PROGETTO URBANISTICO	di Arch. Pao CASTELLO - Supporto specialistico: ATTC
STUDIO APPROFONDITO	di Arch. Pao CASTELLO
CONDIZIONE ACQUEDOTTO	di Arch. Pao CASTELLO

UTC	Arch. Pao Castello
Arch. Francesco Grasso	(Supporto specialistico)

Arch. Pao CASTELLO - Via Perenni, 11 - BEVERINO - Tel. 075 454114 - Email: pcastello@comunicazioni.it - Site: pcastello@comunicazioni.it

